



















PLAN PARCIAL DE DESARROLLO URBANO, LA AURORA

MUNICIPIO DE JUANACATLAN, JAL.

SIMBOLOGIA:

-  Límite del Area de Aplicación.
-  Límite Municipal

SIGNOS CONVENCIONALES

- | | |
|--|---|
|  Límites del Municipio |  Ductos de PEMEX |
|  Límites del Area de Aplicación |  Línea de Telefono-Telegrafo |
|  Trazo Urbana |  Curvas Intermedias @ 10mts. |
|  Carretera Estatal (Libre) |  Escurrimientos |
|  Terracerias y Brechas |  Cuerpos de Agua |
|  División de Parcelas |  Proyección UTM |
|  Líneas Eléctricas |  DATUM WGS84 |
|  Canal en Operación |  Puente |


Contenido:
Plano de contexto D0 NUM: **D0**

ESCALA GRÁFICA:
0 200 400 1,200m

Escala Gráfica. 1:42,500

FECHA
SEPTIEMBRE 2009

UBICACIÓN:



DIRECCION DE PLANEACIÓN Y DESARROLLO URBANO
2007 - 2009
H. AYUNTAMIENTO DE JUANACATLAN

